



ACTA N°16

**DÉCIMO SEXTA SESIÓN DEL CONSEJO REGIONAL DE RECURSOS HÍDRICOS PARA LA CUENCA
DE LA LAGUNA MERÍN**

**Martes 26 de agosto de 2025 – Hora: 17:00.
Formato presencial y virtual**

El día martes 26 de agosto de 2025 se realizó la décimo sexta sesión del Consejo Regional de Recursos Hídricos para la Cuenca de la Laguna Merín, de forma presencial en la sede Rocha del CURE, Ruta N°9 intersección con ruta N°15, ciudad de Rocha y a través de la plataforma Zoom.

El orden del día de la sesión fue el siguiente:

Horario	Temas propuestos
16:45- 17:00	Ingreso y registro de participantes
17:00- 17:15	Apertura de la sesión a cargo de las autoridades
17:15- 17:30	Tema: Proyecto de decreto para la gestión sustentable de las aguas urbanas de origen pluvial Link al Plan Nacional de Aguas Pluviales Urbanas: https://www.gub.uy/ministerio-ambiente/comunicacion/publicaciones/plan-nacional-aguas-pluviales-urbanas Link a la presentación: https://drive.google.com/file/d/1x1msXOVbnizWOJ07h2y2R0ogQhc9xu5o/view?usp=sharing Link para realizar aportes y sugerencias: https://forms.gle/EHCVUveQAARVeZUb9
17:30- 17:40	Información sobre la modificación decreto de Consejos Regionales de Recursos Hídricos
17:40- 18:10	Planificación, agenda de trabajo del Consejo (se enviará encuesta preferencia de días y horarios)
18:10- 18:20	Solicitud de ingreso a nuevas instituciones representantes
18:50- 18:55	Tema: Plan Nacional de Aguas Link al Informe de evaluación del Plan Nacional de Aguas del período 2018-2024: https://www.gub.uy/ministerio-ambiente/politicas-y-gestion/planes/plan-nacional-aguas Link para realizar aportes y sugerencias: https://forms.gle/o2XtFdNKE69K1ptF8 Abierto hasta el 30/09/2025
18:55- 19:00	Tema: Caudales Ambientales.



Ministerio
de Ambiente

	<p>Link a la Guía de Caudales ambientales: https://drive.google.com/file/d/1cxh4rvwVys2QE0PgQk6Nu1jxQmJ2GLPY/view?usp=sharing</p> <p>Link para realizar aportes y sugerencias: https://forms.gle/i6rSdVov5ctqZL1BA Abierto hasta el 30/08/2025</p>
19:00-19:30	Intercambio y cierre

Participaron de la sesión:

Institución	Nombre	
MA	DINAGUA	Teresa Sastre, Victoria Álbez, Ana Clara Bouzas, Diego Pérez, Amalia Panizza, Andrea Gamarra, Romina Aguado, Juan Pablo Martínez, Alejandra Sosa, Alberto Baccino, Diana Azurica, Juan Ignacio Pais (por zoom)
	EA y Participación	Paloma Camacho y Soledad Olivera
	DINACEA	Mariana Nin
MVOT	DINOT	Rodrigo Pérez, Natalie Sobot, Andrés Pampillón (por zoom)
MTOP	Dirección Nacional de Hidrografía	Ana García (por zoom)
MGAP	DGRN	Pablo Lacuesta
	DINARA	Santiago Silveira
MRREE	Presidente de la Comisión Laguna Merín (CLM)	Paulo Beck (por zoom)
OSE		Eduardo Liard
INIA	INIA Treinta y Tres	Walter Ayala, Álvaro Roel (por zoom)
Intendencia de Maldonado		Virginia Villarino, Eduardo Alonso



**Ministerio
de Ambiente**

Intendencia de Rocha		Silvana Rivero
CNDAV		Carmen Sosa (por zoom), Marcos Míguez (FFOSE)
CURE/UdelaR	CURE	Gastón Martínez, Felipe García, Federico Pérez, Ailen Cordera, Camila Gianotti, Paula Laporta, Leticia González
	UdelaR	Daniela Bravo
	FCIEN	Carla Kruk
	FAGRO	Mercedes Rivas
Gremial de Molinos Arroceros		Federico García
Federación Rural		Alberto Ruiz
Asamblea Hue Miri, Treinta y Tres		Rafaela Carnales, Sabrina Colmenarez (CURE), Bruno Coiro, Julio Moreno, Emilia Martínez (ASSE), Rosario Silva (por zoom), Marcel Machado (por zoom)
Pindó Azul		Andrea Rodríguez (Treinta y Tres, por zoom)
MSP		Silvia Correa (Cerro Largo), Liliana Denis (Treinta y Tres, por zoom)
KyKyo (Reserva natural y campo cultural)		Oscar Álvarez, Gabriela Hernández
Movimiento de Protección Ambiental Sarandí del Yí y Círculo Indígena		Paula Piñeyro (por zoom)
SFR Yui Pora Aiguá		Ramiro Álvarez (por zoom)
Otros participantes	Rodrigo Gorriaran, Leticia Chiglino, Patricia Manfú, María Clara Uriarte, Beatriz Costa Gilbert (ex técnica DINAMA por zoom), Dra. López (Lavalleja, por zoom), Soledad Tapia (por zoom), Nacho Santillán (por zoom), Gonzalo Rocío (por zoom), Emilia (por zoom), Estela Ka (por zoom), Alfonsina (por zoom), Manuel Fabio Santana (por zoom), Pablo Pica (por zoom), Anahí Ke (por zoom), Luis Antonio Ortelli (por zoom), Edú de Oipik Udimar (por zoom), Kiana Luzardo (LGA CURE), Mariana Berro (estudiante CURE por zoom)	

La apertura de la sesión estuvo a cargo de Teresa Sastre, Directora Nacional de Aguas, quien comentó como parte de la bienvenida que espera que tanto los consejos como las comisiones de cuenca sean espacios productivos que sirvan para la gestión de los recursos hídricos. Agregó que será un período en el que se trabajará con las puertas abiertas y que está afín de escuchar a todas y todos, estará disponible y accesible para consultas. Ana Clara Bouzas de la Secretaría Técnica del Consejo para la cuenca de la Laguna Merín realizó la lectura del orden del día.



Ministerio
de Ambiente

Como primer tema en el orden del día se realizó la presentación del Proyecto de decreto para la gestión sustentable de las aguas urbanas de origen pluvial a cargo de Romina Aguado y Juan Pablo Martínez de la División Inundaciones y Drenaje Urbano, DINAGUA. Teresa aclaró que lo que está publicado (link) sobre el decreto es una presentación Power Point, que no tiene formato de decreto, pero lo que contiene es el texto del decreto.

Se consultó si el Proyecto de decreto al aprobarse puede ser retroactivo, a lo cual se respondió que no, que se aplicará en actualizaciones y/o revisiones. Es un decreto paraguas que se trabajará junto a las Intendencias. Se plantea la necesidad de trabajar en educación ambiental con la población sobre este decreto, para abordar cómo se articula con las normativas existentes a nivel nacional, regional y local.

A partir de una consulta de la CLM se aclaró que el decreto se aprueba con firmas de ministro de Ambiente, MVOT y MTOP para que quede vigente. Las competencias de quien aplica el decreto serán a partir de la acción que se quiera realizar, ya sea por parte de la Intendencia, como permisos de construcción, así como lo que se prevé en los Instrumentos de Ordenamiento Territorial, o a nivel nacional de MVOT. Con el decreto se dan las pautas de la impermeabilización de suelos e infraestructura para que las Intendencias departamentales lo apliquen en sus Instrumentos.

IDU planteó que sistematizará los aportes que se reciban y los colocará en una planilla, para conocer si se tuvieron en cuenta total o parcialmente, o si no se tienen en cuenta se aclarará mediante fundamentación técnica.

Desde el CURE se agradeció la instancia y que el Consejo se haya acercado al territorio. Plantearon la necesidad de contar con anterioridad con los materiales; se manifestó la necesidad de que estos temas que se presentan requieren tiempo para ser procesados, de manera que se pueda generar una devolución por parte de las instituciones, y promover una participación real. Teresa concordó en que el plazo para el tratamiento de este decreto y enviar comentarios fue corto, y que en un mes se estaría aprobando.

Desde el CURE también se manifestó la falta de integración dentro de las diferentes Direcciones del MA, así como, que hacen falta políticas integrales y se mencionó que hay muchos marcos regulatorios que van actuando sobre el territorio. También se expresó la preocupación de que no haya Evaluaciones Ambientales Estratégicas en el territorio, así como la falta de capacidad de contralor. Luego se consultó cómo van a articular todas las herramientas para que sea más fácil de implementar. **Desde DINAGUA se respondió que se podría trabajar en una guía para ayudar en el entendimiento para su implementación.** No será retroactivo, sino que comenzará a aplicar cuando quede vigente, en los Planes de Ordenamiento Territorial que ya existen y se aplicará al momento de su actualización.

Finalmente, respecto a este punto desde CURE se consultó si habrá búsqueda de fondos para la implementación de estas infraestructuras más sostenibles. Desde DINAGUA se respondió que sí se podría conseguir fondos a través de organismos Internacionales.

Como siguiente punto en el orden del día, la DINAGUA presentó la propuesta de modificación del decreto de Consejos Regionales de Recursos Hídricos en cuanto a su integración, donde se busca ampliar la cantidad de miembros. **Sobre la propuesta de modificación del decreto se deja para circular y queda abierta para recibir propuestas y seguir trabajando para poder concretar**



Ministerio
de Ambiente

el cambio (Adjunto I). Para esta propuesta desde CURE se solicitó que se busque ajustar la composición del Consejo y que lo integre el MSP. También solicitan que se revise la distribución del poder hídrico dentro del Consejo, donde hay mayor proporción de representantes productivos, de quienes utilizan el agua como recurso, y que está sub-representada la población y usuarios/as no productores/as.

Se planteó la revisión del Orden donde se encuentra ubicada la academia hoy en día, en base al decreto de creación del Consejo. **Desde la Sociedad Civil se planteó la posibilidad de revisar y que se considere la conformación de un 4º Orden**, que estaría integrado por la academia e instituciones de investigación. La Asamblea Hue Mirí también realizó un planteo sobre quiénes tendrían que integrar este espacio: MSP con su División de Salud Ambiental y Ocupacional, la DGSA y la DGF del MGAP, la Dirección Nacional de Políticas Sociales del MIDES, la DINACEA y DINABISE del MA, Escuelas rurales- ANEP. Presentaron formalmente su integración al espacio, aclarando su participación desde diciembre de 2023 (Adjunto IV). Reiteraron la necesidad de la creación de la comisión de cuenca del Río Tacuarí como prioridad, resaltando su importancia por las tomas de agua de OSE en esa cuenca. A su vez, plantearon la necesidad de que se reactive la comisión de cuenca del río Cebollatí.

Posteriormente, la CNDAV presentó la propuesta que envió el 18 de agosto de 2025, sobre la integración y funcionamiento del Consejo, y propuso aprovechar la oportunidad para revisar también quiénes integran los órdenes y se considere el Acuerdo de Escazú. **Se acordó en que esta propuesta sea enviada para que circule a todos/as los integrantes del Consejo (Adjunto II).**

Se solicitó trabajar en el Plan de Recursos Hídricos para la cuenca de la Laguna Merín, que en cada sesión haya un tiempo para dedicarle al mismo y que se traigan propuestas desde los 3 órdenes para discutir y seguir avanzando.

Teresa aclaró que a corto plazo no se va a modificar el marco que regula estos espacios, en cuanto a su naturaleza asesora y no vinculante, pero no descarta que luego de un proceso se pueda abordar a largo plazo. Recalcó que los integrantes deben vivir en la cuenca.

Se propuso la localidad de Puntas del Parao para alguna próxima sesión ya que en esa zona nacen siete ríos y por los problemas reportados por vecinas/os relacionados a la forestación.

Los integrantes de Asamblea Hue Mirí y pescadores artesanales de la cuenca de la Laguna Merín manifestaron la preocupación por el Proyecto de la Hidrovía, consultaron si hay novedades al respecto y plantearon su desacuerdo con el proyecto por sus afectaciones a la biodiversidad y ecosistemas y el posible impacto a su fuente laboral. También plantearon preocupaciones respecto al ingreso de pirañas a la cuenca.

Desde OSE se propuso que haya un ámbito sub Consejo para continuar trabajando (inter sesiones del Consejo).

Se propuso generar un mapa físico que pueda intervenir para identificar los nodos críticos en el territorio en cuanto a la cuestión del agua y que se pueda virtualizar de alguna manera.

Desde CNDAV se solicitó que no sean ámbitos donde se trabaje con hechos consumados, con proyectos que ya están en sus últimas etapas de aprobación. También presentaron su propuesta de 4 temas prioritarios a trabajar: Crisis hídrica, Agua y Salud, Plan de gestión integrada de



cuenca, el cual se abordará en la próxima sesión, y por último la integración de los Consejos. **Se acordó en que esta propuesta sea enviada para que circule a todos/as los integrantes del Consejo (Adjunto III).**

Sobre este último punto sobre la revisión de la integración de los Consejos, se presentó una propuesta desde la Secretaría Técnica de la DINAGUA y se dejó a consideración para revisar las integraciones, principalmente de 2 integrantes de Usuarios y 1 de Sociedad Civil, que son los que tienen mayores inasistencias, y que le podrían dejar el cupo a agrupaciones e instituciones que están asistiendo como invitados permanentes, pero no formalmente como miembros, como CURE, FFOSE y Asambea Hue Mirí. **Se enviará la propuesta por mail para que sea evaluada y se defina en la próxima sesión (Adjunto I).**

Sociedad Fomento Rural Agroecológica de Aiguá presentó preocupaciones respecto a los loteos en las sierras y los efectos de la presión inmobiliaria en cabeceras de cuencas de la zona. Puso sobre la mesa continuar trabajando en el tema del uso de la tierra en el ámbito rural.

Desde la Sociedad Civil se manifestó la preocupación sobre dónde participar y volcar dudas, ya que todos los ámbitos de participación son no vinculantes, sobre proyectos que están sucediendo en otros ámbitos del estado y se solicitó que se disponibilice en estos espacios la mayor cantidad de información.

Se disponibilizó el link al Informe de Evaluación del Plan Nacional de Aguas, así como el link para realizar comentarios. Lo mismo para con la Guía de caudales ambientales, quedaron los links disponibles. Si surgen dudas se planteó que se avise para evaluar cómo se pueden incorporar.

Desde DINARA se propuso tener mayor vínculo entre los distintos ámbitos de participación del Estado, por ejemplo con el Consejo Zonal de Pesca de Laguna Merín, que puedan participar los mismos representantes en estos espacios, de manera de que la información circule más fácilmente y aporte en la coordinación de los temas.

Desde DINACEA-MA se propuso para esta cuenca la estrategia que se está realizando en otras cuencas que es la representación cruzada, que la Secretaría Técnica pueda participar en Consejos de pesca y Mesas de Desarrollo.

A solicitud de CLM se va a revisar por qué no participa CUCEL. CURE realizará la consulta para trabajar en conjunto.

La Asamblea Hue Mirí planteó los siguientes puntos como propuesta de agenda de trabajo a futuro:

- Estado de la forestación en la cuenca, presentación de maestría Daniel Pena.
- Se solicitan explicaciones de la Intendencia de Treinta y Tres por modificaciones de Ordenamiento Territorial.
- Agua y Salud, que se compartan los resultados del campamento e investigaciones de Carla Kruk.
- Estado actual de cuencas las comisiones de cuenca de Tacuarí y Cebollatí.
- Denuncias en la cuenca por actividades forestales, no ha habido respuesta por parte del MA ni de DGF.
- Memoria arqueológica, cerritos de indios.






**Ministerio
de Ambiente**

Vecinos de Rocha plantean que entregarán carta para que se reactive la CC de Lagunas Salobres de Rocha, que sesionará en noviembre. Enviarán nota al mail de dinagua.participación@ambiente.gub.uy

Se acordó en varios de los puntos expuestos:

- Crear la Comisión de cuenca del río Tacuarí y reactivar la Comisión de cuenca del río Cebollatí, posiblemente al comienzo sesionen juntas, en octubre será la primera sesión conjunta. DINAGUA puede proporcionar transporte para llegar al lugar que se propuso para esta sesión: Puntas del Parao.
- Dejar abierta la agenda para que sea construida en conjunto para el próximo Consejo. En principio ya se acuerdan en esta instancia algunos temas para la próxima sesión: se comenzará a trabajar en el Plan de cuenca con un avance para la próxima, se acordó en incorporar informe sobre avance en Proyecto de la Hidrovía, se acordó en que se consultará a DINABISE y DINACEA si hay avances en estos aspectos, y queda abierta la propuesta para avanzar en la modificación del decreto en cuanto a los miembros. Asimismo, se acordó que para la próxima sesión se pueda informar particularmente sobre el tema de las pirañas, por parte de DINARA.
- Se acordó en que los órdenes del día de las siguientes sesiones se acuerden durante las sesiones entre todos/as los/as integrantes.
- Se acordó la próxima sesión para el martes 30 de setiembre, 17 hs en La Charqueada, Treinta y Tres.

Siendo las 20 hs finaliza la sesión.

Firma: 	Firma: 	Firma: 
Aclaración: Ing. Teresa Sastre Directora Nacional de Aguas Ministerio de Ambiente	Aclaración: E. LIARIN	Aclaración: CASÓN MANUTEN
Institución: DINAGUA	Institución: OSE	Institución: CURE - UDELAR
Representante del Gobierno	Representante de los Usuarios	Representante de la Sociedad Civil